

A scenic landscape featuring a calm river in the foreground, reflecting the surrounding greenery. The banks are lined with lush trees, including a large, prominent tree on the left. In the background, a row of houses with gabled roofs is visible, partially obscured by a hedge and more trees. The sky is bright and blue with some light clouds.

# GROENE KOERS VAN BUNNIK

## BIJLAGEN



# Uitwerking Groene Koers

## Omgevingsprogramma Groen 2024 - 2040

### Bijlagen

1. Overzichtslijst maatregelen
2. Input maatregelen uit klankbordgroep
3. Groenstructuurkaarten



## Bijlage 1: Overzichtslijst maatregelen

### Maatregelen overzicht

Maatregelen	Opgaven				Structuren						€
	GROENE IDENTITEIT	GEZOND EN LEEFBAAR	BIODIVERS	KLIMAATBESTENDIG	Hoofdgroenstructuur,	Groene entrees en belangrijke plekken,	Dorpstranden,	Wijkgroen	Kromme Rijngebied,	Buitengebied	Budget impact € klein, €€ middel, €€€ groot.
<b>GROEN BEHEER EN ONDERHOUD</b>											
Nuttig gebruik van groene reststromen, zoals vezels als grondstof, biobased producten (composteerbare bekertjes, borden, ...), als bodemverbeteraar, als energie opwek, diervoedsel afhankelijk van kwaliteit.		x		x	x	x	x	x	x	x	€
Op meer plekken blad'afval' laten liggen of terugbrengen (fijnmaken, mulchen), want meer organische stof in de bodem draagt bij aan grotere opname-capaciteit van hemelwater.			x	x	x	x	x	x	x	x	€
In beheerbestekken maatregelen verwerken ter bevordering van meer voedselaanbod door bloei en zaden voor dieren, nest, en leefgebied van plant- en diersoorten voor meer biodiversiteit.			x	x	x	x	x	x	x	x	€ / €€
In maaibestek randvoorwaarden verwerken voor stimuleren kruidenrijke vegetaties door minder en vooral anders te maaien waar het past bij de functie (speelveld bijv) en veiligheid (overzicht verkeer bijv).		x	x	x	x	x	x	x	x	x	€ / €€
Toetsing van de aannemer op de werkprotocollen en uitvoering volgens geldende gedragscode soortenbescherming, volgens de wet Natuurbescherming als onderdeel van de Omgevingswet.			x		x	x	x	x	x	x	€
Verbeteren van de groeiplaats van bomen, ondergrondse ruimte, voor gezonde bomen, met meer waarde en minder overlast.	x	x	x	x	x	x	x	x			€€ / €€€



In beheer worden geen chemische bestrijdingsmiddelen toegepast.		X	X		X	X	X	X	X	X	€ / €€
Registreren en beheersen invasieve exoten conform de wetgeving.		X	X		X	X	X	X	X	X	€
Actieve bestrijding van invasieve exoten.		X	X		X	X	X	X	X	X	€€ / €€€
Groen met speel- en belevingswaarde toetsen en beheren op veiligheid (denk aan variatie, stabiliteit, overzicht en toezicht, afscheiding richting wegen).		X		X		X	X	X			€ / €€
Boomspiegels vergroten, ontstenen en verbeteren.	X		X	X							€ / €€
Boomspiegels niet meer schoffelen, maar spontane groei/'onkruid' toestaan. Minder schade aan boom, meer infiltratiekansen voor water via plantwortels, verandering in beleving.			X	X							€

MAATREGELEN INRICHTING WOONOMGEVING	Opgaven				Structuren					€	
	GROENE IDENTITEIT	GEZOND EN LEEFBAAR	BIODIVERS	KLIMAATBESTENDIG	Hoofdgroenstructuur,	Groene entrees en belangrijke plekken,	Dorpsranden,	Wijkgroen	Kromme Rijngebied,		Buitengebied
<b>Maatregelen</b>											Budget impact € klein, €€ middel, €€€ groot.
Herkenbaarheid en beleefbaarheid van de entrees tot Bunnik vergroten met karakteristieke groene inrichting.	X		X			X					€€ / €€€
Bijzondere plekken en de kernen van de dorpen vergroenen met kenmerkende groene beplantingssoorten of vormen.						X					€€ / €€€
Karakteristiek van de dorpsrand versterken, schakel van dorp naar landelijk gebied (zichtlijnen, open, gesloten, bufferzone) en biodiverse inrichting.			X				X				€ / €€ / €€€
Versterken hoofdstructuren door clusterwijze planmatige vervanging van bomen.	X			X	X						€ / €€ / €€€



Hoofdstructuren ontwikkelen, door aanplant.	x			x	x						€€ / €€€
Hoofdstructuren behouden, versterken en ontwikkelen in samenhang met Ruimtelijke initiatieven, renovaties en wijkaanpak.	x				x						€ / €€
Koelmaatregelen op plekken met hittestress: ontsteden, vergroenen, ruimte voor bomen, schaduw.				x	x	x		x			€€ / €€€
Aanbrengen van plantsoenen of groene plekken nabij de woonomgeving (300 m afstand) voor voldoende schaduw en koelte. Met prioriteit voor kwetsbaren als woonlocaties van ouderen, zorglocaties voor ouderen, kinderen.				x							€ / €€ / €€€
Piekwaterberging in wad's, laagtes in grasvelden. In samenhang met Programma Water & Riolering.		x		x	x			x		x	€ / €€
Water beter laten infiltreren door brede bermen of groenstroken, afstroming van verharding naar groenvakken realiseren.		x		x							€ / €€
Minder verharding, door overbodige verharding omvormen naar groen en toepassen halfverharding.			x	x	x	x	x	x	0	0	€ / €€ / €€€
Reguliere dichte parkeerplaatsen omvormen in naar open/halfverharding.			x	x							€ / €€ / €€€
Meer diversiteit in groen aanbrengen, naast gras en bomen, struiken en (klimaat)bosjes aanplanten.			x	x	0	x	x	x	x	x	€
Vergroenen langs wandel- en fietsroutes als koeltestructuren.		x		x	x		x	x		x	€€ / €€€
Uitbreiding recreatiegebied rondom Vechten/Fectio, Nieuw Wulven.	x	x	x							x	€ / €€ / €€€
Een sterke groen-blauwe structuur Achterdijk en Kromme Rijgebied.	x	x	x	x	x				x		€€€



MAATREGELEN INRICHTING BUITENGEBIED	Opgaven				Structuren						€
	GROENE IDENTITEIT	GEZOND EN LEEFBAAR	BIODIVERS	KLIMAATBESTENDIG	Hoofdgroenstructuur,	Groene entrees en belangrijke plekken,	Dorpsranden,	Wijkgroen	Kromme Rijngebied,	Buitengebied	Budget impact € klein, €€ middel, €€€ groot.
<b>Maatregelen</b>											
Beleefbaarheid Kromme Rijn vergroten, door verbeteren van samenhangende waterstructuur voor recreatie en wateropgave. Daarnaast ook gericht op recreatie met wandelpaden en routes.		x								x	€€ / €€€
Beleefbaarheid Kromme Rijn vergroten, door landschappelijke beplanting in een zone om het water heen.	x	x	x						x		€€ / €€€
Verbindende schakels ontwikkelen voor flora en fauna. Van Heuvelrug tot Lek, verbinding Nieuw Wulven tot Rhijnauwen.		x	x		x				x	x	€€ / €€€
Verbindende schakels ontwikkelen voor flora en fauna. Verbinding Nieuw Wulven tot Rhijnauwen.		x	x		x		x		x	x	€€ / €€€
Stimuleren dat de structuren van Hollandse Waterlinies meer zichtbaar zijn, als schootsvelden, linies, tankgracht.	x									x	€ / €€
Stimuleren dat de structuur van Limes meer zichtbaar en beleefbaar is.	x				x					x	€ / €€ / €€€
Verbindende schakels ontwikkelen voor flora en fauna. Verbinden van Raaphofsebos met (nieuwe) natuurlocaties.		x	x		x		x	x		x	€€ / €€€
Aanleggen of herstellen van kavelgrensbepanting.	x		x							x	€ / €€
Vergroenen en landschappelijk inpassen van erven.	x		x							x	€ / €€
Aanleggen en herstellen wegbeplanting.	x	x	x		x					x	€€ / €€€

Ontwikkelingen om meer water vast te houden, zoals door gebruik te maken van natuurlijke laagtes van de kommen en van voormalige rivierlopen.				x						x	€ / €€ / €€€
Versterken landschapselementen en landschappelijke beplanting.	x		x		x					x	€ / €€
Aanleggen hoogstamboomgaarden (+ regelen beheer).	x		x							x	€ / €€ / €€€
Realiseren ecologische verbindingzones.			x		x		x		x	x	€ / €€ / €€€
Realiseren (groene) ommetjes vanuit de kernen.		x								x	€ / €€ / €€€
Landschappelijke inpassing van fietspaden en -routes.	x	x	x						x	x	€ / €€ / €€€
Routes en Ommetjes ontwikkelen.		x	x		x		x		x	x	€ / €€ / €€€
Stimuleren van meer agrarisch beheer ten gunste van weidevogels, bloeiende akkerranden, biodiverse inrichting.		x	x						x	x	€
Meer bomen lanen en bossages in het buitengebied door aan te sluiten bij de provinciale bossenstrategie.	x		x	x			x		x	x	€ / €€ / €€€
Inzetten op pachteisen, ter bevordering van de biodiversiteit en de voortgang te monitoren.			x							x	€

PARTICIPATIE, COMMUNICATIE	Opgaven				Structuren						€
	GROENE IDENTITEIT	GEZOND EN LEEFBAAR	BIODIVERS	KLIMAATBESTENDIG	Hoofdgroenstructuur,	Groene entrees en belangrijke plekken,	Dorpstranden,	Wijkgroen	Kromme Rijngebied,	Buitengebied	
<b>Maatregelen</b>											
Communicatieplan uitwerken en periodiek informeren over groenbeheer en maatregelen die uitwerking geven aan de opgaven via diverse media.	X	X	X	X	X	X	X	X	X	X	
Informatie flyers en campagne voor groene (gevel)tuinen en bedrijventerreinen en natuurinclusieve maatregelen.		X	X	X			X	X	X	X	
Natuur en Milieu Educatie actief stimuleren, zoals via ontwikkeling van lespakketten, gastlessen op scholen, educatie over groen via een samenwerkingsverband zoals Groen doet Goed en ODRU (Natuur en Milieu Educatie).	X	X	X	X	X	X	X	X	X	X	
Groen-coach voor informatie of initiatieven voor vergroening. En voor actief stimuleren dat bewoners mede-beheer uitvoeren van een boomspiegel, buurttuin.	X	X	X	X				X			
Stimuleren van bewoners om groen en bomen aan te planten, door voldoende kennis en informatie, door acties in de buurt, in het tuincentrum, door kennis van beschikbare subsidies te delen.		X	X	X				X			
Actief promoten van activiteiten van derden, zoals Agrarisch Natuurbeheer collectief Utrecht Oost, natuurwerkgroepen en dergelijke organisaties. Bijv. in samenhang met gemeentelijk communicatieplan.	X	X	X	X				X	X	X	
Subsidieverlening voor diverse (bewoners) initiatieven, zoals o.a. Plan Boom, MeerBomen.nu.		X	X	X				X		X	
Aansluiten bij landelijke campagne zoals het NK Tegelwippen om vergroening op buurt- en straatniveau te stimuleren.		X	X	X				X			



Actief samenwerken met (regionale) partners (provincie, waterschap, natuurbeherende organisaties.	x	x	x	x	x	x		x	x	x	
De landschapscöördinator adviseert en stimuleert grondeigenaren en/of agrarische ondernemers bij het aanleggen en natuurlijk beheren van landschapselementen, zoals boomgaarden en hagen.	x	x	x						x	x	

UITVOERING GROENE KOERS BORGEN	Opgaven				Structuren						€
	GROENE IDENTITEIT	GEZOND EN LEEFBAAR	BIODIVERS	KLIMAATBESTENDIG	Hoofdgroenstructuur,	Groene entrees en belangrijke plekken,	Dorpsranden,	Wijkgroen	Kromme Rijngebied,	Buitengebied	Budget impact € klein, €€ middel, €€€ groot.
<b>Maatregelen</b>											
Verwerken groenstructuurkaarten met bijbehorende randvoorwaarden in digitaal stelsel omgevingswet.	x	x	x	x	x	x	x	x	x	x	€
Vertaling van de groenstructuur-gebiedsuitwerkingen naar de concrete eisen van de Bunnikse Leidraad Inrichting Openbare Ruimte (LIOR), die worden toegepast op initiatieven, plannen, ruimtelijke ontwikkelingen.	x	x	x	x	x	x	x	x	x	x	€
Een groen- en beheerparagraaf bij gebiedsontwikkeling en/of (her)inrichtingsprojecten invoeren en laten opstellen vooraf en bij overdracht.	x	x	x	x	x	x	x	x	x	x	€
Opstellen cultuurhistorische waardenkaart, waar groen onderdeel van uitmaakt.	x				x	x	x	x	x	x	€ / €€
Meer biodiversere plantsoorten in openbaar groen door inrichting en beheer, door het uitwerken van een plantlijst met gewenste soorten. Zowel inheems als klimaatrobuste soorten toepassen.		x	x		x	x	x	x	x	x	€ / €€
Inventarisatie en monitoring 3-30-300 regel.		x	x	x	x	x	x	x			€ / €€

Periodieke toetsing van boomkroonvolume (binnen bebouwde kom), als onderdeel van monitoring op de 3-30-300 norm.		x		x	x	x	x	x			€ / €€
Herzien en aanpassen van bomenverordening.	x	x	x	x	x	x	x	x	x	x	€ / €€
Aansluiten op 'Groen Groeit Mee' en de pilot 'Kromme Rijn Linielandschap voor regionale realisatie van meer natuur en recreatie. Actief samenwerken met (regionale) partners (gemeentes, provincie, waterschap, natuurbeherende organisaties).	x	x	x	x	x	x	x	x	x	x	€
Aan de hand van de gekozen (financiële) uitvoeringsstrategie en de afgestemde doelen in het collegeprogramma, jaarlijkse concretiseren van uitvoeringprogramma via het ambtelijk jaarplan en de verwerking in de programmabegroting. Werken aan de Groene Koers: Dit willen we versterken tbv identiteit, gezondheid, biodiversiteit en klimaat.	x	x	x	x	x	x	x	x	x	x	0
"Vastgelegde ambities van het Convenant Duurzaam Bouwen (ambitieniveau goud) verwerken in beleid, implementeren en toepassen." Bij implementatie de koppeling met Groene Koers, door bevorderen biodiversiteit en klimaatadaptatie in de gebouwde omgeving.		x		x	x	x	x	x	x	x	€
Groene Koers vertalen in een groenbeheerplan voor dagelijks beheer, groot onderhoud en de vervangingsopgave, vaststellen beheerniveau (kwaliteit).	x	x	x	x	x	x	x	x			€ / €€

## Bijlage 2: Input maatregelen uit klankbordgroep

Met de klankbordgroep zijn aanvullende maatregelen opgehaald, bovenop de voorbereide en gepresenteerde maatregelen op 28 maart 2023.

### Maatregelen

#### **BORGING REALISATIE GROENSTRUCTUURKAART**

Jaarlijks overzicht % groei bomenwaarde/groen bestand.

#### **BORGEN VAN GROENE RICHTLIJNEN**

Kapverordening herzien, aanpassen.

Groene ontwikkelingen verbinden (laten meeliften) aan andere ruimtelijke ontwikkelingen / ingrijpen.

KPI-opstellen en vastleggen om groenareaal / boomwaarde te monitoren. Bv: 1% groei van het groenareaal en toename boomwaarde ? (opm bewoner 1% toename van het bomenbestand per jaar -> dit niet overnemen want dan ga je weer kwantificeren)

#### **AANPASSEN IN BEHEER EN ONDERHOUD**

Vezels van grasmaaisel, snoeihout als grondstof voor energie of materialen als verteerbare wegwerpbekers e.d. aanbieden.

Minder bladblazers

Herfstblad laten liggen waar t kan

Kruidenrijke bermen /grasvelden en sinusbeheer.



### **COMMUNICATIE, EDUCATIE EN PARTICIPATIE**

Faciliteren en locatie aanwijzen initiatief voor zaailingen en stekken vanuit landelijke campagne meerbomen.nu (is landelijke campagne die jonge zaailingen en stekken verhuist van kansarme naar kansrijke plekken).

Het organiseren van een (thema) bijeenkomst (bijvoorbeeld ecologisch tuininrichting en beheer) door de gemeente.

Gemeente verbindt en faciliteren bewonersinitie / organisatie -initiatieve.

Informatie delen omtrent natuurinclusieve tuininrichting, bijvoorbeeld een dier-/egelvriendelijke tuin.

Actief promoten van ANLB beheeractiviteiten voor aanplanten van kleinschalige landschapselementen (i.s.m collectief Utrecht Oost).

### **VERGROENEN VAN DE WOONOMGEVING**

Stimuleren, in kaart brengen en/of aanwijzen van locaties voor aanleggen van bosschages tbv struinnatuur, schuilplaatsen voor dieren.

Toepassen van groene daken.

Natuurinclusief bouwen.

Meer rekening houden met fauna (vleermuis/nestkasten).

### **VERGROENEN VAN HET BUITENGEBIED**

In samenwerking met Staatsbosbeheer werken aan ontsnippering van Raapsebos.

Actief promoten van ANLB beheeractiviteiten voor aanplanten van kleinschalige landschapselementen (i.s.m collectief Utrecht Oost).

Aanleggen van een nieuwe klompenpad tussen Hoge Woerd en het landgoed Rijnwijck.

Versterken van een (fijn)mazig netwerk van groen en water.

Meer ambitie: bijvoorbeeld verdubbel het aantal en hoeveelheid van de landschapselementen. Niet alleen behouden wat er nu is.

Stimuleren kleinschalig landschap/landbouw (bijv. Boomgaarden, hagen) verweven in het agrarisch landschap. Knotwilgen, boomgaarden, oevers.

Wees kritisch t.a.v. huidige vorm van agrarische bedrijven. Maak en stimuleer meer biodiversiteit.

Wilde speelnatuur.

Kies bewust voor gebieden waar ook niet gerecreëerd en ontmoet wordt: rust voor de natuur.

## Bijlage 3: Groenstructuurkaarten

- Themakaarten Identiteit
- Themakaarten Gezondheid
- Themakaarten Biodiversiteit
- Themakaarten Klimaatadaptief
- Totaalkaarten
- Legenda compleet



# GEMEENTE BUNNIK GROENSTRUCTUURKAART THEMAKAART IDENTITEIT



© RUIMTEVOLK



Wat willen we behouden?	Wat willen we versterken?	Welke schakels ontbreken en willen we aanpakgen/ontbreken?	BODIVERSITEIT
<input type="checkbox"/> Kleinschalig gebiedskarakteristiek of gebiedsgraad (Limes of groenwaaier) <input type="checkbox"/> Aansluitend gebiedskarakteristiek (o.a. door bebouwing) (o.a. met LSP) <input type="checkbox"/> Historische groene ontvochtigingskanalen <input type="checkbox"/> Openheid die verboden zones van de bebouwing scheidt (o.a. LSP) <input type="checkbox"/> Openheid die verboden zones van de bebouwing scheidt (o.a. met LSP) <input type="checkbox"/> Openheid die verboden zones van de bebouwing scheidt (o.a. met LSP)	<input type="checkbox"/> Landschapsculturele herkenning <input type="checkbox"/> Kromme lijn (o.a. met LSP) <input checked="" type="checkbox"/> Groenstructuur <input type="checkbox"/> Historisch waterloopstelsel <input type="checkbox"/> Kenmerkend verstedelijk gebied <input type="checkbox"/> Dorpskern met groene lufzones <input type="checkbox"/> (Binnen) bebouwd met dorpjes met het landschap <input type="checkbox"/> Dichte bebouwing aan een landschapsculturele herkenning <input type="checkbox"/> (Binnen) bebouwd met dorpjes met het landschap <input type="checkbox"/> Landschapsculturele elementen in de bebouwing (o.a. met LSP)	<input checked="" type="checkbox"/> Historische structuur en landschapsculturele elementen <input type="checkbox"/> Groenstructuur	<input type="checkbox"/> Groene ontvochtigingskanalen <input type="checkbox"/> Kromme lijnen <input type="checkbox"/> Vergraven landschapsculturele elementen <input type="checkbox"/> Herkenning van groene lufzones <input type="checkbox"/> Kenmerkend verstedelijk gebied <input type="checkbox"/> Dorpskern met groene lufzones <input type="checkbox"/> Groenstructuur
<input type="checkbox"/> Relictuele natuurwaarden <input type="checkbox"/> Historische groene ontvochtigingskanalen <input type="checkbox"/> Kenmerkend verstedelijk gebied <input type="checkbox"/> Dorpskern met groene lufzones <input type="checkbox"/> Relictuele natuur met recreatief nut	<input type="checkbox"/> Groenstructuur <input type="checkbox"/> Sport en recreatiegebieden <input type="checkbox"/> Recreatiegebieden <input type="checkbox"/> Groenstructuur <input type="checkbox"/> Kenmerkend verstedelijk gebied <input type="checkbox"/> Dorpskern met groene lufzones	<input type="checkbox"/> Groene ontvochtigingskanalen <input type="checkbox"/> Kromme lijnen <input type="checkbox"/> Vergraven landschapsculturele elementen <input type="checkbox"/> Herkenning van groene lufzones <input type="checkbox"/> Kenmerkend verstedelijk gebied <input type="checkbox"/> Dorpskern met groene lufzones <input type="checkbox"/> Groenstructuur	<input type="checkbox"/> Groene ontvochtigingskanalen <input type="checkbox"/> Kromme lijnen <input type="checkbox"/> Vergraven landschapsculturele elementen <input type="checkbox"/> Herkenning van groene lufzones <input type="checkbox"/> Kenmerkend verstedelijk gebied <input type="checkbox"/> Dorpskern met groene lufzones <input type="checkbox"/> Groenstructuur

Wat willen we behouden?	Wat willen we versterken?	Welke schakels ontbreken en willen we aanpakgen/ontbreken?	KLIMAAT
<input type="checkbox"/> Natuurlijke natuurwaarden (Natuurwet, Natuurwet (NEN)) <input type="checkbox"/> Relictuele natuurwaarden (o.a. met LSP) <input type="checkbox"/> Dorpskern met groene lufzones <input type="checkbox"/> Relictuele natuur met recreatief nut	<input type="checkbox"/> Relictuele natuurwaarden <input type="checkbox"/> Ecologische waardegebieden (o.a. met LSP) <input type="checkbox"/> Aansluitend gebiedskarakteristiek (o.a. door bebouwing) <input type="checkbox"/> Dorpskern met groene lufzones <input type="checkbox"/> (Binnen) bebouwd met dorpjes met het landschap <input type="checkbox"/> Dichte bebouwing aan een landschapsculturele herkenning <input type="checkbox"/> Landschapsculturele elementen in de bebouwing (o.a. met LSP)	<input type="checkbox"/> Groene ontvochtigingskanalen <input type="checkbox"/> Kromme lijnen <input type="checkbox"/> Vergraven landschapsculturele elementen <input type="checkbox"/> Herkenning van groene lufzones <input type="checkbox"/> Kenmerkend verstedelijk gebied <input type="checkbox"/> Dorpskern met groene lufzones <input type="checkbox"/> Groenstructuur	<input type="checkbox"/> Relictuele natuurwaarden <input type="checkbox"/> Historische groene ontvochtigingskanalen <input type="checkbox"/> Kenmerkend verstedelijk gebied <input type="checkbox"/> Dorpskern met groene lufzones <input type="checkbox"/> Relictuele natuur met recreatief nut
<input type="checkbox"/> Relictuele natuurwaarden <input type="checkbox"/> Historische groene ontvochtigingskanalen <input type="checkbox"/> Kenmerkend verstedelijk gebied <input type="checkbox"/> Dorpskern met groene lufzones <input type="checkbox"/> Relictuele natuur met recreatief nut	<input type="checkbox"/> Groenstructuur <input type="checkbox"/> Sport en recreatiegebieden <input type="checkbox"/> Recreatiegebieden <input type="checkbox"/> Groenstructuur <input type="checkbox"/> Kenmerkend verstedelijk gebied <input type="checkbox"/> Dorpskern met groene lufzones	<input type="checkbox"/> Groene ontvochtigingskanalen <input type="checkbox"/> Kromme lijnen <input type="checkbox"/> Vergraven landschapsculturele elementen <input type="checkbox"/> Herkenning van groene lufzones <input type="checkbox"/> Kenmerkend verstedelijk gebied <input type="checkbox"/> Dorpskern met groene lufzones <input type="checkbox"/> Groenstructuur	<input type="checkbox"/> Groene ontvochtigingskanalen <input type="checkbox"/> Kromme lijnen <input type="checkbox"/> Vergraven landschapsculturele elementen <input type="checkbox"/> Herkenning van groene lufzones <input type="checkbox"/> Kenmerkend verstedelijk gebied <input type="checkbox"/> Dorpskern met groene lufzones <input type="checkbox"/> Groenstructuur

ALGEMEEN  Relictuele natuurwaarden  Dorpskern met groene lufzones  Groenstructuur















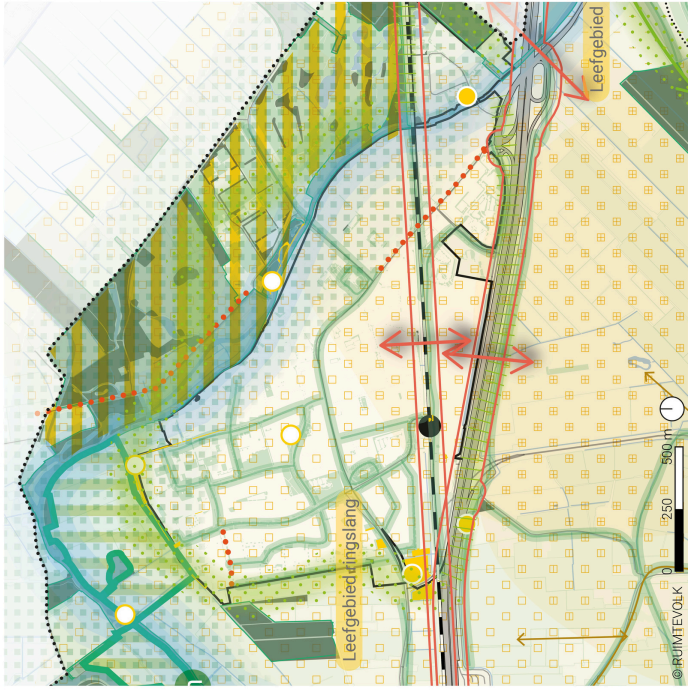
# GEMEENTE BUNNIK GROENSTRUCTUURKAART THEMAKAART BIODIVERSITEIT



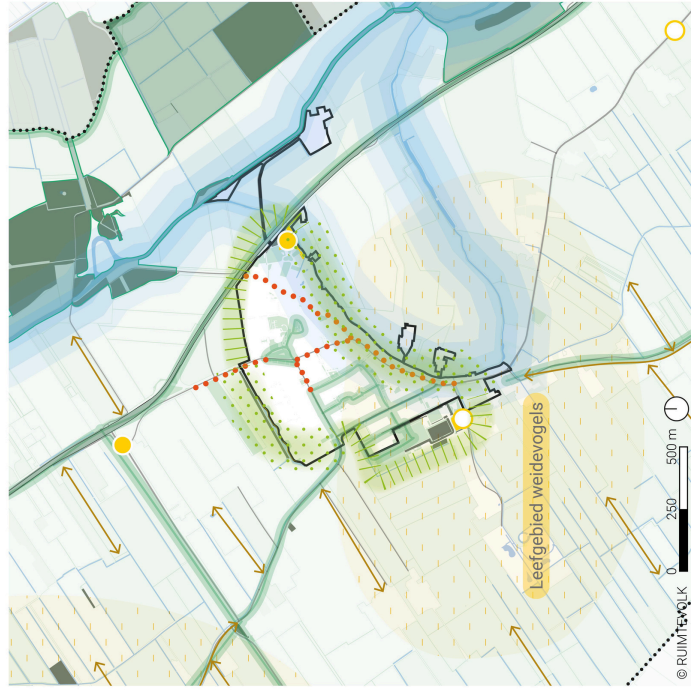
Wat willen we behouden?	Wat willen we versterken?	Welke schakels ontbreken en willen we aanpakken/ontbreken?
<input type="checkbox"/> Kleinschalig gebied met landschappelijke waarde of agrarisch gebied met landschappelijke waarde <input type="checkbox"/> Alleen in cultuur met landschappelijke waarde <input type="checkbox"/> Landschappelijke waarde (in het verleden) <input type="checkbox"/> Historische groene ontwerpstypologie <input type="checkbox"/> Openheid die verboden zones van de natuur scheiden (zoals LFP) <input type="checkbox"/> Openheid die verboden zones van de natuur scheiden (zoals LFP) <input type="checkbox"/> Openheid die verboden zones van de natuur scheiden (zoals LFP)	<input type="checkbox"/> Landschappelijke waarde <input type="checkbox"/> Kornen (in zone) <input type="checkbox"/> Afsluiting en diversiteit in groen (ruimte) <input type="checkbox"/> Groenstructuur <input type="checkbox"/> Historische natuurtypologie <input type="checkbox"/> Kornen versterking <input type="checkbox"/> Dorpsrand met groene lussen <input type="checkbox"/> (Binnen) Dorpsrand met stoffen van het landschap <input type="checkbox"/> Dichte dorpsrand aan het landschappelijke landschap <input type="checkbox"/> (Binnen) Dorpsrand <input type="checkbox"/> Landschappelijke elementen in de dorpsrand (zoals LFP)	<input type="checkbox"/> Historische structuren en landschapsstructuren <input type="checkbox"/> Groenstructuur
<input type="checkbox"/> Relatieve natuurlijke waarde <input type="checkbox"/> Relatieve groene ontwerpstypologie <input type="checkbox"/> Relatieve groenstructuur <input type="checkbox"/> Historische ontwerpstijl (LFP) <input type="checkbox"/> Relatieve natuur met recreatief nuttigheid	<input type="checkbox"/> Groenstructuur <input type="checkbox"/> Sport en recreatiegebied <input type="checkbox"/> Recreatieve groenstructuur <input type="checkbox"/> Dorpsrand met groene lussen <input type="checkbox"/> Kornen (Binnen) Dorpsrand	<input type="checkbox"/> Groene ontwerpstijl <input type="checkbox"/> Kornenstructuur <input type="checkbox"/> Groenstructuur <input type="checkbox"/> Relatieve natuur met recreatieve waarde <input type="checkbox"/> Groenstructuur
<b>IDENTITEIT</b>		
<b>GEZONDHEID</b>		

Wat willen we behouden?	Wat willen we versterken?	Welke schakels ontbreken en willen we aanpakken/ontbreken?
<input type="checkbox"/> Relatieve natuurwaarden <input type="checkbox"/> Relatieve natuur met recreatief nuttigheid <input type="checkbox"/> Relatieve natuur met recreatief nuttigheid <input type="checkbox"/> Relatieve natuur met recreatief nuttigheid	<input type="checkbox"/> Relatieve natuurwaarden <input type="checkbox"/> Relatieve natuur met recreatief nuttigheid <input type="checkbox"/> Relatieve natuur met recreatief nuttigheid <input type="checkbox"/> Relatieve natuur met recreatief nuttigheid	<input type="checkbox"/> Relatieve natuurwaarden <input type="checkbox"/> Relatieve natuur met recreatief nuttigheid <input type="checkbox"/> Relatieve natuur met recreatief nuttigheid <input type="checkbox"/> Relatieve natuur met recreatief nuttigheid
<b>BIODIVERSITEIT</b>		
<b>KLIMAAT</b>		
<b>ALGEMEEN</b>		





GEMEENTE BUNNIK GROENSTRUCTUURKAART  
THEMAKAART BIODIVERSITEIT  
KERN BUNNIK, ODIJK EN WERKHOVEN



Wat willen we behouden?	Wat willen we versterken?	Welke schakels ontbreken en willen we aanpakgen/ontbreken?
<input type="checkbox"/> Kleinschalige groene landschapsbeelden of groenstrijd (groenstrijd, buisnet, groen buisnetwerk (Buisnet)) <input type="checkbox"/> Administratieve structuren landschaps (ok) (Landbouwplan gebied) (ok) (LSP) <input type="checkbox"/> Ritmische groene ontwerpelementen <input type="checkbox"/> Openheid djs, verboden zones (ok) (LSP) <input type="checkbox"/> Landschapsbeelden met groen (ok) (LSP) <input type="checkbox"/> Openbare groenruimte (aanpak, etc.)	<input type="checkbox"/> Landschapsbeelden aanpak <input type="checkbox"/> Ritmische groene ontwerpelementen <input type="checkbox"/> Openheid djs, verboden zones (ok) (LSP) <input type="checkbox"/> Landschapsbeelden met groen (ok) (LSP) <input type="checkbox"/> Openbare groenruimte (aanpak, etc.)	<input type="checkbox"/> Historische structuren en landschapsbeelden <input type="checkbox"/> Groenstructuur
<input type="checkbox"/> Bestaande natuurwaarden <input type="checkbox"/> Ritmische groene ontwerpelementen <input type="checkbox"/> Bestaande groenstructuur <input type="checkbox"/> Ritmische natuur met recreatief landschap	<input type="checkbox"/> Groenstructuur <input type="checkbox"/> Sport en recreatiegebieden <input type="checkbox"/> Groenontwikkeling <input type="checkbox"/> Groenstructuur met recreatieve verblijfs <input type="checkbox"/> Ritmische natuur met recreatief landschap	<input type="checkbox"/> Groene ontwerpelementen <input type="checkbox"/> Ritmische groenstructuur <input type="checkbox"/> Ritmische natuur met recreatieve verblijfs <input type="checkbox"/> Groenstructuur
<b>IDENTITEIT</b>		
<input type="checkbox"/> Bestaande natuurwaarden <input type="checkbox"/> Ritmische groene ontwerpelementen <input type="checkbox"/> Bestaande groenstructuur <input type="checkbox"/> Ritmische natuur met recreatief landschap		
<b>GEZONDHEID</b>		

Wat willen we behouden?	Wat willen we versterken?	Welke schakels ontbreken en willen we aanpakgen/ontbreken?
<input type="checkbox"/> Bestaande natuurwaarden (NNS) <input type="checkbox"/> Bestaande weidevogels <input type="checkbox"/> Djs <input type="checkbox"/> Ritmische natuur met recreatief landschap <input type="checkbox"/> Bestaande groenstructuur	<input type="checkbox"/> Bestaande natuurwaarden <input type="checkbox"/> Ritmische groene ontwerpelementen <input type="checkbox"/> Bestaande groenstructuur <input type="checkbox"/> Ritmische natuur met recreatief landschap	<input type="checkbox"/> Bestaande natuurwaarden (NNS) <input type="checkbox"/> Bestaande weidevogels <input type="checkbox"/> Djs <input type="checkbox"/> Ritmische natuur met recreatief landschap <input type="checkbox"/> Bestaande groenstructuur
<input type="checkbox"/> Bestaande natuurwaarden <input type="checkbox"/> Ritmische groene ontwerpelementen <input type="checkbox"/> Bestaande groenstructuur <input type="checkbox"/> Ritmische natuur met recreatief landschap	<input type="checkbox"/> Bestaande natuurwaarden <input type="checkbox"/> Ritmische groene ontwerpelementen <input type="checkbox"/> Bestaande groenstructuur <input type="checkbox"/> Ritmische natuur met recreatief landschap	<input type="checkbox"/> Bestaande natuurwaarden (NNS) <input type="checkbox"/> Bestaande weidevogels <input type="checkbox"/> Djs <input type="checkbox"/> Ritmische natuur met recreatief landschap <input type="checkbox"/> Bestaande groenstructuur
<b>BIODIVERSITEIT</b>		
<input type="checkbox"/> Bestaande natuurwaarden (NNS) <input type="checkbox"/> Bestaande weidevogels <input type="checkbox"/> Djs <input type="checkbox"/> Ritmische natuur met recreatief landschap <input type="checkbox"/> Bestaande groenstructuur		
<input type="checkbox"/> Bestaande natuurwaarden <input type="checkbox"/> Ritmische groene ontwerpelementen <input type="checkbox"/> Bestaande groenstructuur <input type="checkbox"/> Ritmische natuur met recreatief landschap		
<b>KLIJMAT</b>		
<input type="checkbox"/> Bestaande natuurwaarden (NNS) <input type="checkbox"/> Bestaande weidevogels <input type="checkbox"/> Djs <input type="checkbox"/> Ritmische natuur met recreatief landschap <input type="checkbox"/> Bestaande groenstructuur		
<input type="checkbox"/> Bestaande natuurwaarden <input type="checkbox"/> Ritmische groene ontwerpelementen <input type="checkbox"/> Bestaande groenstructuur <input type="checkbox"/> Ritmische natuur met recreatief landschap		
<b>ALGEMEEN</b>		









GEMEENTE BUNNIK GROENSTRUCTUURKAART  
THEMAKAART KLIMAAT  
KERN BUNNIK, ODIJK EN WERKHOVEN



Wat willen we behouden?	Wat willen we versterken?	Welke schakels ontbreken en willen we aanpakken/ontbreken?
<input type="checkbox"/> Kleinschalige groene landschapsbeelden of -grasland (grasland, tuinen, golf, boomrijke (bunten) landschapsbeelden (bunten) (bunten)) <input type="checkbox"/> Aantrekkelijk landschap (ook landschapsbeelden) (bunten) <input type="checkbox"/> Historische groene ontwerpprojekten <input type="checkbox"/> Openheid die verboden zones van de natuurvoorzieningen (ook LFP) <input type="checkbox"/> Natuurlijke landschapsbeelden (ook LFP) <input type="checkbox"/> Openbare groenruimte (openbare, etc.)	<input type="checkbox"/> Landschappelijke aanpakking <input type="checkbox"/> Kernen (bunten) <input type="checkbox"/> Aanpakking en diversiteit in groen (ruimtewerk) <input type="checkbox"/> Groenstructuur <input type="checkbox"/> Historische waterbouw-gebieden <input type="checkbox"/> Kernen versterking <input type="checkbox"/> Dorpsrand met groene bufferzone <input type="checkbox"/> (Bunten) (bunten) met oeffening van het landschap <input type="checkbox"/> (Bunten) (bunten) met oeffening van het landschap <input type="checkbox"/> (Bunten) (bunten) met oeffening van het landschap <input type="checkbox"/> (Bunten) (bunten) met oeffening van het landschap <input type="checkbox"/> (Bunten) (bunten) met oeffening van het landschap <input type="checkbox"/> (Bunten) (bunten) met oeffening van het landschap	<input type="checkbox"/> Historische structuren en landschapsbeelden <input type="checkbox"/> Groenstructuur
<input type="checkbox"/> Relatieve natuurlijke waarde en biodiversiteit <input type="checkbox"/> Historische groene ontwerpprojekten <input type="checkbox"/> Openheid die verboden zones van de natuurvoorzieningen (ook LFP) <input type="checkbox"/> Natuurlijke landschapsbeelden (ook LFP) <input type="checkbox"/> Openbare groenruimte (openbare, etc.)	<input type="checkbox"/> Groenstructuur <input type="checkbox"/> Sport en recreatiegebieden <input type="checkbox"/> Recreatiegebieden <input type="checkbox"/> Groenstructuur met oeffening van het landschap <input type="checkbox"/> Kernen (bunten) (bunten) met oeffening van het landschap	<input type="checkbox"/> Groene ontwerpprojekten <input type="checkbox"/> Kernen (bunten) <input type="checkbox"/> Recreatiegebieden <input type="checkbox"/> Groenstructuur met oeffening van het landschap <input type="checkbox"/> Kernen (bunten) (bunten) met oeffening van het landschap
<input type="checkbox"/> Relatieve natuurlijke waarde en biodiversiteit <input type="checkbox"/> Historische groene ontwerpprojekten <input type="checkbox"/> Openheid die verboden zones van de natuurvoorzieningen (ook LFP) <input type="checkbox"/> Natuurlijke landschapsbeelden (ook LFP) <input type="checkbox"/> Openbare groenruimte (openbare, etc.)	<input type="checkbox"/> Groenstructuur <input type="checkbox"/> Sport en recreatiegebieden <input type="checkbox"/> Recreatiegebieden <input type="checkbox"/> Groenstructuur met oeffening van het landschap <input type="checkbox"/> Kernen (bunten) (bunten) met oeffening van het landschap	<input type="checkbox"/> Groene ontwerpprojekten <input type="checkbox"/> Kernen (bunten) <input type="checkbox"/> Recreatiegebieden <input type="checkbox"/> Groenstructuur met oeffening van het landschap <input type="checkbox"/> Kernen (bunten) (bunten) met oeffening van het landschap

Wat willen we behouden?	Wat willen we versterken?	Welke schakels ontbreken en willen we aanpakken/ontbreken?
<input type="checkbox"/> Natuurlijke natuurgebieden (Natuurreservaten, Natuurpark (NNN)) <input type="checkbox"/> Bekende leefgebieden (natuurreservaten, LFP) <input type="checkbox"/> Wadgebieden <input type="checkbox"/> Dons <input type="checkbox"/> Rijnwijdte <input type="checkbox"/> Relatieve natuur met recreatief landschap <input type="checkbox"/> Bestaande groenstructuur	<input type="checkbox"/> Bestaande natuur versterken <input type="checkbox"/> Ecologische aanpakking-gebieden (valken, maasbeelden en parken (bunten) (bunten) (bunten) (bunten)) <input type="checkbox"/> Aanpakking en diversiteit in groen (ruimtewerk) <input type="checkbox"/> Dorpsrand met groene bufferzone <input type="checkbox"/> (Bunten) (bunten) met oeffening van het landschap <input type="checkbox"/> (Bunten) (bunten) met oeffening van het landschap <input type="checkbox"/> (Bunten) (bunten) met oeffening van het landschap <input type="checkbox"/> (Bunten) (bunten) met oeffening van het landschap <input type="checkbox"/> (Bunten) (bunten) met oeffening van het landschap <input type="checkbox"/> (Bunten) (bunten) met oeffening van het landschap	<input type="checkbox"/> Groenstructuur met oeffening van het landschap <input type="checkbox"/> Kernen (bunten) <input type="checkbox"/> Recreatiegebieden <input type="checkbox"/> Groenstructuur met oeffening van het landschap <input type="checkbox"/> Kernen (bunten) (bunten) met oeffening van het landschap
<input type="checkbox"/> Relatieve natuurlijke waarde en biodiversiteit <input type="checkbox"/> Historische groene ontwerpprojekten <input type="checkbox"/> Openheid die verboden zones van de natuurvoorzieningen (ook LFP) <input type="checkbox"/> Natuurlijke landschapsbeelden (ook LFP) <input type="checkbox"/> Openbare groenruimte (openbare, etc.)	<input type="checkbox"/> Groenstructuur met oeffening van het landschap <input type="checkbox"/> Kernen (bunten) <input type="checkbox"/> Recreatiegebieden <input type="checkbox"/> Groenstructuur met oeffening van het landschap <input type="checkbox"/> Kernen (bunten) (bunten) met oeffening van het landschap	<input type="checkbox"/> Groene ontwerpprojekten <input type="checkbox"/> Kernen (bunten) <input type="checkbox"/> Recreatiegebieden <input type="checkbox"/> Groenstructuur met oeffening van het landschap <input type="checkbox"/> Kernen (bunten) (bunten) met oeffening van het landschap
<input type="checkbox"/> Relatieve natuurlijke waarde en biodiversiteit <input type="checkbox"/> Historische groene ontwerpprojekten <input type="checkbox"/> Openheid die verboden zones van de natuurvoorzieningen (ook LFP) <input type="checkbox"/> Natuurlijke landschapsbeelden (ook LFP) <input type="checkbox"/> Openbare groenruimte (openbare, etc.)	<input type="checkbox"/> Groenstructuur met oeffening van het landschap <input type="checkbox"/> Kernen (bunten) <input type="checkbox"/> Recreatiegebieden <input type="checkbox"/> Groenstructuur met oeffening van het landschap <input type="checkbox"/> Kernen (bunten) (bunten) met oeffening van het landschap	<input type="checkbox"/> Groene ontwerpprojekten <input type="checkbox"/> Kernen (bunten) <input type="checkbox"/> Recreatiegebieden <input type="checkbox"/> Groenstructuur met oeffening van het landschap <input type="checkbox"/> Kernen (bunten) (bunten) met oeffening van het landschap

ALGEMEEN  Bestaande waterwegen  Doek  Dorpsrand  Gemeentegrens Bunik





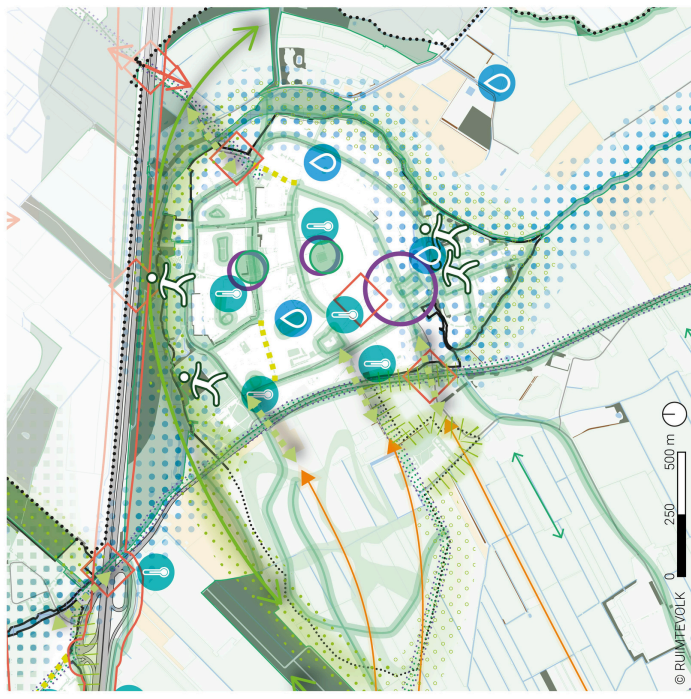




# GEMEENTE BUNNIK GROENSTRUCTUURKAART

## TOTAAL

### KERN BUNNIK, ODIJK EN WERKHOVEN



Wat willen we behouden?	Wat willen we versterken?	Welke schakels ontbreken en willen we aanpakgen/ontbreken?
<ul style="list-style-type: none"> <li>Milieudefriendly gebiedsstructuur (Bun) (Bun)</li> <li>Aanpakgen van gebiedsstructuur (Bun)</li> <li>Aanpakgen van gebiedsstructuur (Bun)</li> <li>Openbare ruimtes (Bun)</li> <li>Openbare ruimtes (Bun)</li> <li>Openbare ruimtes (Bun)</li> </ul>	<ul style="list-style-type: none"> <li>Landbouwgebied (Bun)</li> <li>Aanpakgen van gebiedsstructuur (Bun)</li> <li>Openbare ruimtes (Bun)</li> <li>Openbare ruimtes (Bun)</li> <li>Openbare ruimtes (Bun)</li> <li>Openbare ruimtes (Bun)</li> <li>Openbare ruimtes (Bun)</li> </ul>	<ul style="list-style-type: none"> <li>Milieudefriendly gebiedsstructuur (Bun)</li> <li>Aanpakgen van gebiedsstructuur (Bun)</li> <li>Openbare ruimtes (Bun)</li> <li>Openbare ruimtes (Bun)</li> <li>Openbare ruimtes (Bun)</li> <li>Openbare ruimtes (Bun)</li> <li>Openbare ruimtes (Bun)</li> </ul>
<ul style="list-style-type: none"> <li>Milieudefriendly gebiedsstructuur (Bun)</li> <li>Aanpakgen van gebiedsstructuur (Bun)</li> <li>Openbare ruimtes (Bun)</li> <li>Openbare ruimtes (Bun)</li> <li>Openbare ruimtes (Bun)</li> <li>Openbare ruimtes (Bun)</li> <li>Openbare ruimtes (Bun)</li> </ul>	<ul style="list-style-type: none"> <li>Landbouwgebied (Bun)</li> <li>Aanpakgen van gebiedsstructuur (Bun)</li> <li>Openbare ruimtes (Bun)</li> <li>Openbare ruimtes (Bun)</li> <li>Openbare ruimtes (Bun)</li> <li>Openbare ruimtes (Bun)</li> <li>Openbare ruimtes (Bun)</li> </ul>	<ul style="list-style-type: none"> <li>Milieudefriendly gebiedsstructuur (Bun)</li> <li>Aanpakgen van gebiedsstructuur (Bun)</li> <li>Openbare ruimtes (Bun)</li> <li>Openbare ruimtes (Bun)</li> <li>Openbare ruimtes (Bun)</li> <li>Openbare ruimtes (Bun)</li> <li>Openbare ruimtes (Bun)</li> </ul>

Wat willen we behouden?	Wat willen we versterken?	Welke schakels ontbreken en willen we aanpakgen/ontbreken?
<ul style="list-style-type: none"> <li>Bestaande natuur (Bun)</li> <li>Bestaande natuur (Bun)</li> <li>Bestaande natuur (Bun)</li> <li>Bestaande natuur (Bun)</li> <li>Bestaande natuur (Bun)</li> </ul>	<ul style="list-style-type: none"> <li>Bestaande natuur (Bun)</li> <li>Bestaande natuur (Bun)</li> <li>Bestaande natuur (Bun)</li> <li>Bestaande natuur (Bun)</li> <li>Bestaande natuur (Bun)</li> </ul>	<ul style="list-style-type: none"> <li>Bestaande natuur (Bun)</li> <li>Bestaande natuur (Bun)</li> <li>Bestaande natuur (Bun)</li> <li>Bestaande natuur (Bun)</li> <li>Bestaande natuur (Bun)</li> </ul>
<ul style="list-style-type: none"> <li>Bestaande natuur (Bun)</li> <li>Bestaande natuur (Bun)</li> <li>Bestaande natuur (Bun)</li> <li>Bestaande natuur (Bun)</li> <li>Bestaande natuur (Bun)</li> </ul>	<ul style="list-style-type: none"> <li>Bestaande natuur (Bun)</li> <li>Bestaande natuur (Bun)</li> <li>Bestaande natuur (Bun)</li> <li>Bestaande natuur (Bun)</li> <li>Bestaande natuur (Bun)</li> </ul>	<ul style="list-style-type: none"> <li>Bestaande natuur (Bun)</li> <li>Bestaande natuur (Bun)</li> <li>Bestaande natuur (Bun)</li> <li>Bestaande natuur (Bun)</li> <li>Bestaande natuur (Bun)</li> </ul>

BIODIVERSITEIT

KLIMAAT

ALGEMEEN

# LEGENDA GROENSTRUCTUURKAART GEMEENTE BUNNIK

	Wat willen we behouden?	Wat willen we versterken?	Welke schakels ontbreken en willen we aanleggen/ontwikkelen?
<b>IDENTITEIT</b>	<ul style="list-style-type: none"> <li>Kleinschalig agrarisch landschap bestaande uit: agrarisch grasland, fruitteit (geel), houtwallen (bruin)</li> <li>Afwisselend cultuurhistorisch landschap (oa Buitenplaatsen (paars) en NHW (roze))</li> <li>Belangrijke groene ontmoetingsplekken</li> <li>Opereid, drie verboden zones van de schotsvelden behouden (obv LOP)</li> <li>Bestaande groenstructuren (verschillende eigenaren: gemeente, provincie, etc.)</li> </ul>	<ul style="list-style-type: none"> <li>Landschappelijke aansluiting</li> <li>Komme Rijn zone</li> <li>Afwisseling en diversiteit in groen (maatwerk)</li> <li>Groenstructuur</li> <li>Historisch waardevolle plekken</li> <li>Identiteit werelderfgoed</li> <li>Dorpsrand met groene bufferzone</li> <li>(Dichte) dorpsrand met zichtlijnen naar het landschap</li> <li>Dichte dorpsrand aan een landschappelijke barrière</li> <li>(Groene) entrees</li> <li>Landschappelijke elementen in- en toepassen (passend bij landschapstype volgens LOP)</li> </ul>	<ul style="list-style-type: none"> <li>Historische structuren en landschaps-elementen</li> <li>Gewenste groenstructuur</li> </ul>
<b>GEZONDHEID</b>	<ul style="list-style-type: none"> <li>Bestaande recreatieve wandel- en fietsroutes</li> <li>Belangrijke groene ontmoetingsplekken</li> <li>Bestaande groenstructuren</li> <li>Toeristisch overstappunt (TOP)</li> <li>Bestaande natuur met recreatief medegebruik</li> </ul>	<ul style="list-style-type: none"> <li>Groenstructuur</li> <li>Sport en recreatieplekken</li> <li>Recreatiegebieden</li> <li>Gewenste recreatieve verbinding</li> <li>Komme Rijngebied (incl. jaagpaad)</li> </ul>	<ul style="list-style-type: none"> <li>Groene ommefjes ontwikkelen</li> <li>Koelteplekken creëren</li> <li>Vergroenen/koelteplekken creëren</li> <li>Fietsdoorstroming verbeteren</li> <li>(Aanluiten op) gewenste recreatieve verbinding</li> <li>Gewenste groenstructuur</li> </ul>
<b>BIODIVERSITEIT</b>	<ul style="list-style-type: none"> <li>Bestaande natuurgebieden (Natuur netwerk Nederland (NNN))</li> <li>Bekende leefgebieden diersoorten behouden (bron: LOP)</li> <li>Weidevogels</li> <li>Das</li> <li>Ringslang</li> <li>Bestaande natuur met recreatief medegebruik</li> <li>Bestaande groenstructuur</li> </ul>	<ul style="list-style-type: none"> <li>Beschermde natuur versterken</li> <li>Ecologisch waardevolle plekken (obv maaibeeld en Vriidis)</li> <li>Afwisseling en diversiteit in groen (maatwerk)</li> <li>Dorpsrand met groene bufferzone</li> <li>(Dichte) dorpsrand met zichtlijnen naar het landschap</li> <li>Dichte dorpsrand aan een landschappelijke barrière</li> <li>Landschappelijke dooradering (versterken met landschaps-elementen)</li> <li>Natte structuur voor biodiversiteit</li> <li>Landschappelijke elementen in- en toepassen (passend bij landschapstype volgens LOP)</li> </ul>	<ul style="list-style-type: none"> <li>Gewenste verbinding voor flora en fauna</li> <li>Nieuwe natuur ontwikkelen</li> <li>Verbeteren recreatieve en ecologische verbinding</li> <li>Ecologisch waardevolle plekken; punten Vriidis (matige en lage waarde)</li> <li>Gewenste groenstructuur</li> </ul>
<b>KLIMAAT</b>	<ul style="list-style-type: none"> <li>Bestaande groenstructuur</li> <li>Groen behouden voor waterbergende functie</li> </ul>	<ul style="list-style-type: none"> <li>Komme Rijnzone inzetten voor waterberging</li> <li>Versterken van vloedbergende functie en waterashoudend vermogen</li> </ul>	<ul style="list-style-type: none"> <li>Koelteplekken creëren</li> <li>Vergroenen/koelteplekken creëren</li> <li>Belangrijkste plekken/gebieden met kans op wateroverlast</li> <li>Gewenste groenstructuur</li> </ul>

ALGEMEEN



Bestaande watergangen



Dorpsranden



Gemeentegrens Bunnik



gemeente Bunnik